

# barrierefreier wanderweg colmberg

## in den Wäldern der Bayerischen Staatsforsten - Forstbetrieb Rothenburg o.d. Tauber

# Übersicht

# 1

Der barrierefreie Wanderweg in Colmberg  
Willkommen auf dem barrierefreien Wanderweg in Colmberg, im Naturpark Frankenhöhe.

Der Rundweg ist in zwei getrennt begehbare Teilbereiche gegliedert. Insgesamt ist er 3.700 m lang. Durch seine geringen Steigungen sind die Wege für Kinderwagen und Dreirad genauso geeignet wie für Personen mit Gehbehinderung – mit und ohne Rollator sowie für Rollstuhlfahrer - mit und ohne Begleitperson.

Sein modularer Aufbau umfasst zwei Teilbereiche mit einer Länge von 1.385 m und 2.300 m. Dies ermöglicht eine Wanderung in verschiedenen Schwierigkeitsstufen, je nach individuellen Fähigkeiten und Ansprüchen. Jeder Weg kann einzeln genutzt oder auch beide Wege kombiniert werden.

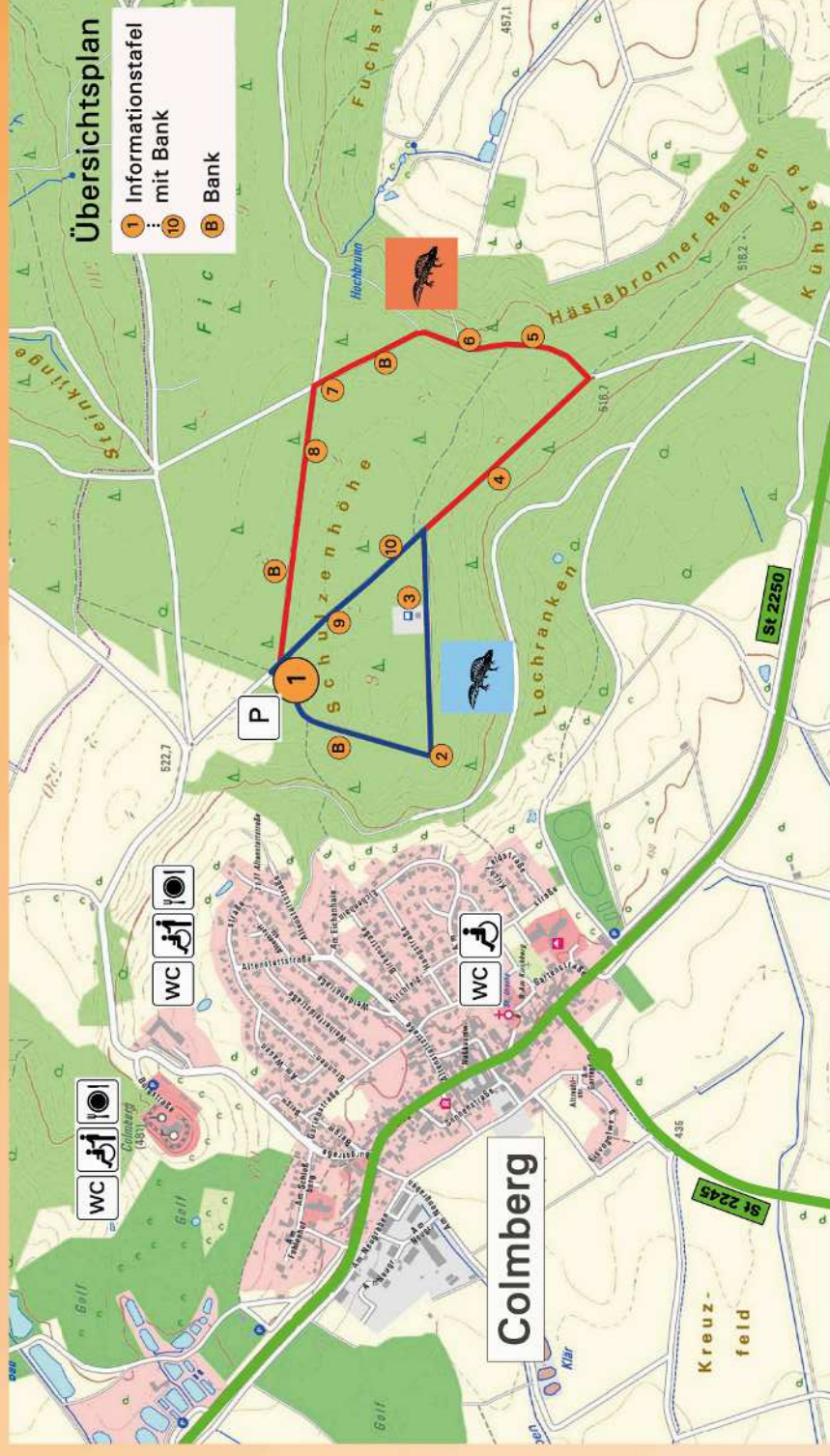
Der Forstweg ist auf eine Breite von 3,50 m ausgebaut.

In regelmäßigen Abständen von ca. 350 m befinden sich zwölf Verweilplätze.

Dies ermöglicht ein weitgehend konfliktfreies Nebeneinander aller Nutzer. Eine Bank oder ein Rastplatz mit dem Symbol gekennzeichnet, **B** lädt zum Verweilen ein.

Die mit Ziffern auf der Karte versehenen Verweilplätze **1** bereichern den Weg zusätzlich zu einer Bank mit Tafeln die folgende Informationen über die Waldnutzung und die Natur enthalten:

- 1 Übersicht
- 2 Rinden und Borken
- 3 Fernwasserversorgung Franken (FWF) Trinkwasser - Hochbehälter
- 4 Eiche, Buche & Hainbuche
- 5 Vögel und ihre Stimmen
- 6 Ausblick
- 7 Lebensgemeinschaft im Molchttümpel
- 8 Waldnaturschutz – Nutzen und Schützen
- 9 Wald bewirtschaften
- 10 Natura 2000 – ein Netz des Lebens



finanziell gefördert durch den Freistaat Bayern

BAYERISCHE STAATSFÖRSTEN  
Forstbetrieb Rothenburg o.d. Tauber

NATURPARK  
FRANKENHÖHE  
Naturpark Rothenburg o.d. Tauber

MARKT  
COLMBERG

NATURPARK  
FRANKENHÖHE

NATURA 2000

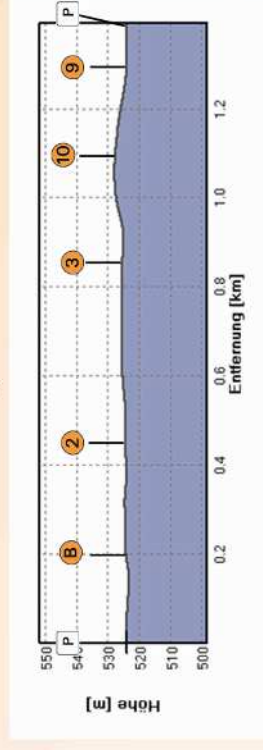


**Blaue Strecke:**

Schwierigkeitsgrad leicht

Länge gesamt 1.385 m  
Höhendifferenz gesamt 5 m  
Steigung maximal 2,6 %  
Querneigung maximal 3 %

Geländeschnitt der kurzen „blauen“ Route

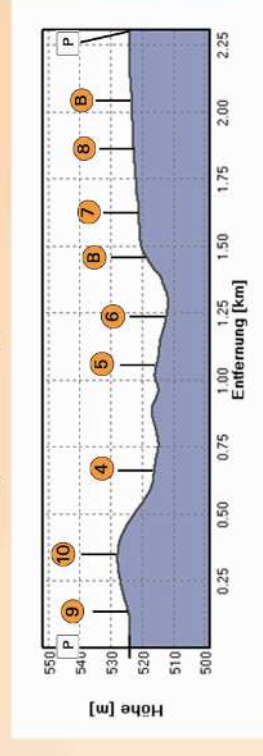


**Rote Strecke:**

Schwierigkeitsgrad geübt

Länge gesamt 2.300 m  
Höhendifferenz gesamt 16 m  
Steigung maximal 6 %  
Querneigung maximal 3 %

Geländeschnitt der „roten“ längeren Strecke



**Kombinierte Strecke:**

Schwierigkeitsgrad sportlich

Länge gesamt 3.700 m  
Höhendifferenz gesamt 16 m  
Steigung maximal 6 %  
Querneigung maximal 3 %

Anfang und Ende des Geländeschnitts ist jeweils der Parkplatz, der Streckenverlauf ist gegen den Uhrzeigersinn dargestellt.

Wir wünschen eine schöne Wanderung mit vielen interessanten Eindrücken im Natura 2000 Gebiet.



neugierig geworden?  
Mehr Informationen unter  
[www.naturpark-frankenhoehe.de](http://www.naturpark-frankenhoehe.de)